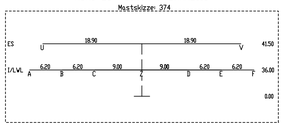
374
D82/23/21
WE2S+12.5
/2AK

Höhe ES : 50.09m ü. DHHN2016

Mastskizze: 374



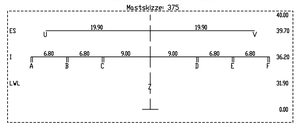
374.01

- 380.0 -

375
D82/23/21
T1+7.5
2TK

Höhe ES : 47.88m ü. DHHN2016

Mastskizze: 375



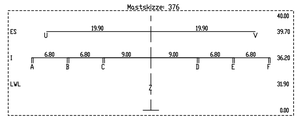
375.01

- 395.0 -

376
D82/23/21
T1+7.5
2TK

Höhe ES : 47.23m ü. DHHN2016

Mastskizze: 376



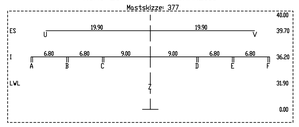
376.01

- 391.0 -

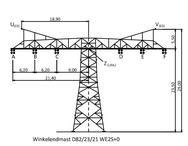
377
D82/23/21
T1+7.5
2TK

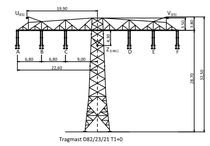
Höhe ES : 47.61m ü. DHHN2016

Mastskizze: 377



377.01

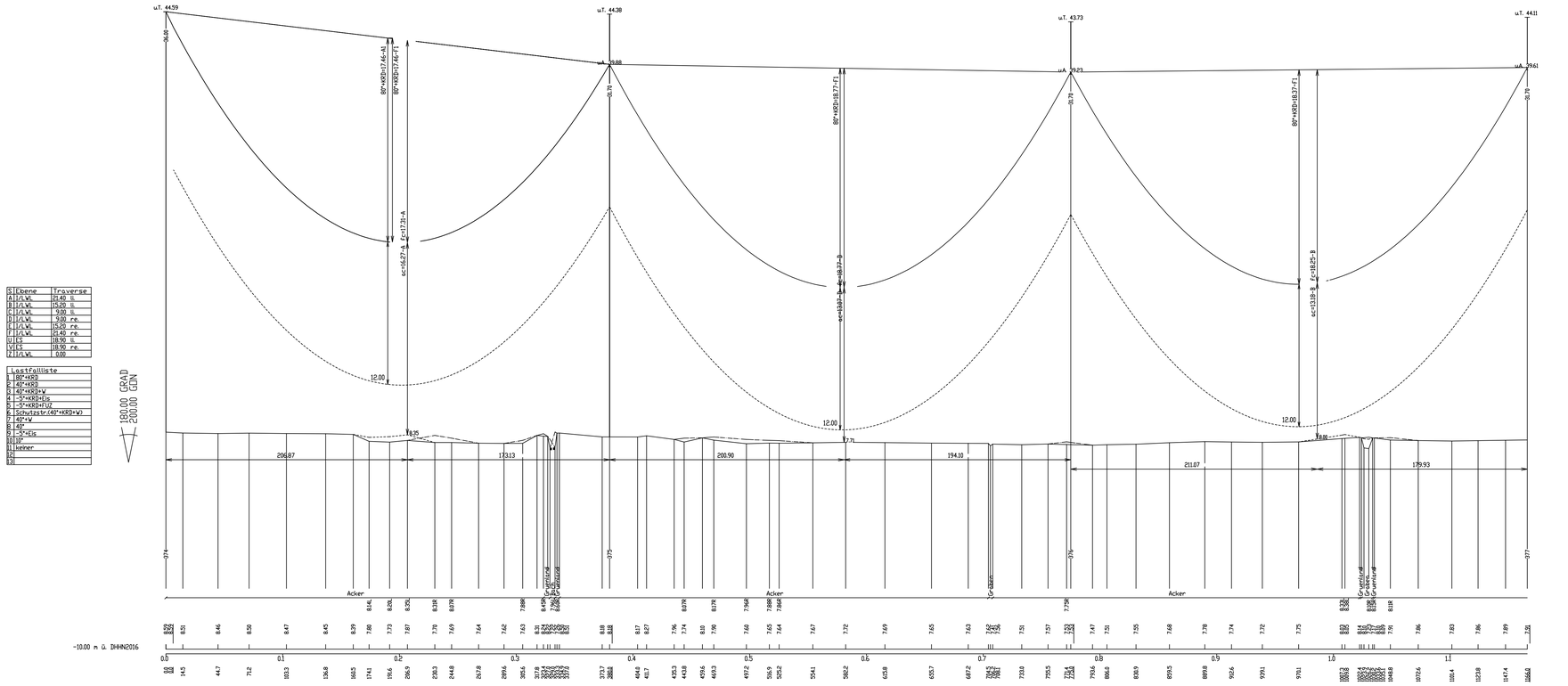


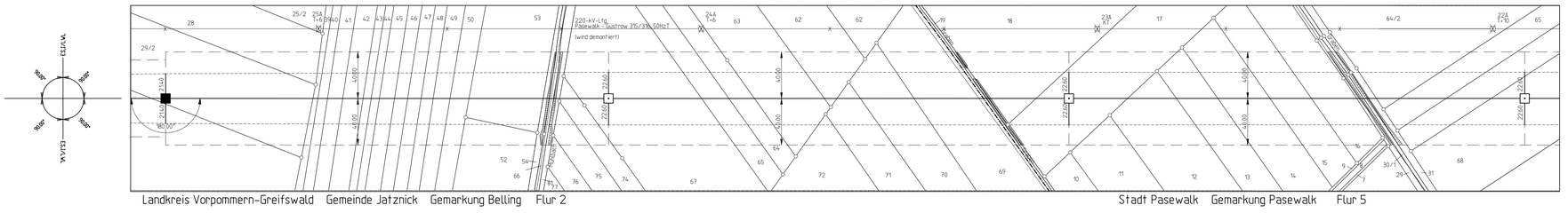


S	Ebene	Traverse
A	I/LWL	21.40 li.
B	I/LWL	15.20 li.
C	I/LWL	9.00 li.
D	I/LWL	9.00 re.
E	I/LWL	15.20 re.
F	I/LWL	21.40 re.
U	ES	18.90 li.
V	ES	18.90 re.
Z	I/LWL	0.00

Lastfallliste
1 80*+KRD
2 40*+KRD
3 40*+KRD+V
4 -5°+KRD+Eis
5 -5°+KRD+I/Z
6 Schutzstr.(40°+KRD+W)
7 40°+V
8 40°
9 -5°+Eis
10 10°
11 keiner
12
13

100.00 GRAD
200.00 GON





Beseilung:

SEIL-BEZ.	U_N in kV	BÜNDEL	SEILTYP / QUERSCHNITT	AUSLEG.-TEMP.	$S_{rs(-5+2E)}$ (N/mm²)	$S_{M(10^a)}$ (N/mm²)	BER.-ART	MESS-JAHR
A	380	4	AL/ST Leiterseil	80°+KRD	Soll 44.01	Soll 43.00		26
B	380	4	AL/ST Leiterseil	80°+KRD	Soll 44.01	Soll 43.00		26
C	380	4	AL/ST Leiterseil	80°+KRD	Soll 44.01	Soll 43.00		26
D	380	4	AL/ST Leiterseil	80°+KRD	Soll 44.01	Soll 43.00		26
E	380	4	AL/ST Leiterseil	80°+KRD	Soll 44.01	Soll 43.00		26
F	380	4	AL/ST Leiterseil	80°+KRD	Soll 44.01	Soll 43.00		26
U	ES	1	AL/ST Erdseil	40°+KRD	Soll 46.21	Soll 45.00		26
V	ES	1	AL/ST Erdseil	40°+KRD	Soll 46.21	Soll 45.00		26
Z	SLH	1	LWL-Luftkabel	40°+KRD	Soll 43.13	Soll 42.00		26

KRD = 40K (Durchhänge am Dehnungsende)

Planfeststellungsverfahren
Unterlagen nach § 43 EnWG

50hertz
Elia Group

Netzverstärkung Pasewalk - Güstrow
380-kV-Höchstspannungsleitung Güstrow - Siedenbrünzow - Iven/West - Pasewalk/Nord - Pasewalk (BBPIG Vorhaben Nr. 53)

Titel: **Trassenplan M 374 - M 377**

Unterlage: 4.2	Blatt: 70 von 77	Maßstab	der Längen 1 : 2000 der Höhen 1 : 200

Errichtervorschrift	: VDE 9/19 HSP	Berechnungsverfahren :	Ket
Separatoreneinbau ▽	: nicht vorhanden	Erdbeschleunigung :	g = 10.00 m/s²
Flugwarnkugeln	: nicht vorhanden	Windzone	Faktor 1.0 Zone 2(50J-Zug/3J-Aus)
Vogelschutzarmaturen	: vorhanden	Eislast :	Faktor 1.0 Zone 1(ZE=5+0.1d)
Seitliche Überhöhung	: 25.0m rechts – – – –	25.0m links --------	
Kettenart/-länge/-gewicht	: 2AK/6.7m/2900N 2TK/4.5m/1200N		

Nr.	Änderung	Datum	Name

ALKIS-Liegenschaftskarte vom:	Genehmigung des Landesvermessungsamtes:	Koordinatensystem:	Höhensystem:
11.2024	© GeoBasis-DE/LGB 2024 © GeoBasis-DE/M-V 2024	ETRS89/UTM33N	DHHN2016

Bearbeitung:

festgestellt nach § 43b EnWG:

Vorhabenträger:
50Hertz Transmission GmbH
Heidestraße 2
10557 Berlin

Aufgestellt:
Berlin, den 31.03.2025

A. Deharde

M. Brüning

Geprüft:

Dateibezeichnung: PFV_TP_CA_L_639_0374-0377

PRPROFIL V8i SS8 (V-Version, 3-SDSYPRO)